





Legenda

-  **Hi4** Aree inondabili da piene con portate di colmo caratterizzate da tempi di ritorno di 50 anni
-  **Hi3** Aree inondabili da piene con portate di colmo caratterizzate da tempi di ritorno di 100 anni
-  **Hi2** Aree inondabili da piene con portate di colmo caratterizzate da tempi di ritorno di 200 anni
-  **Hi1** Aree inondabili da piene con portate di colmo caratterizzate da tempi di ritorno di 500 anni



PUC 2017 COMUNE DI CARLOFORTE

ORDINE INGEGNERI
PROVINCIA DI CAGLIARI
N.2889/04/04/2017

Piano Urbanistico Comunale
Legge Regionale n. 45/1989 e s.m.i.

**Tav. 14.1 – Planimetria pericolosità idraulica su Ctr
Canale 5 – di Punta Nera**

Scala 1:2.000

aprile 2017

PUC adottato con
DCC n. 9 del 26/04/2017

Elaborato A35

BONIFICA

DEI

i Baracchini

Abbeveratoio

Stagno della
Vivagna

C. Terra Lunga

C. Farris

ex Miniera di mangane

